








Katastrální území: Horní Litvínov [686042]
Katastrální území: Chudeřín u Litvínova [686158]

LEGENDA:

-  ZÁJMOVÉ ÚZEMÍ
-  ZAŘÍZENÍ STAVENIŠTĚ
-  Z4a – směrová deska levá
-  A15 – práce
-  A6a – Zúžená vozovka (zobou stran)
-  B20a – Nejvyšší povolená rychlost

ZODP.PROJEKTANT		KRESLIL	KONTROLOVAL	<div>NE2D PROJEKT projekční ateliér</div>	
Ing. Bc. Jiří Nedvěd		Bc. Jakub Pilný	Ing. Bc. Jiří Nedvěd		
REVIZE					
AKCE K1705 Bezpečnostní úpravy komunikací Litvínov – bezpečné přechody I. etapa – projektová dokumentace				NE2D Projekt s.r.o. tel: 732207900 email: doprava@ne2dprojekt.cz web: www.ne2dprojekt.cz	
				DATUM	09*2017
				STUPEŇ	RDS
INVESTOR	Městský úřad Litvínov, náměstí Míru 11, 436 01 Litvínov			Č. ZAKÁZKY	709
OBSAH Situace ZOV - SO1				MĚŘÍTKO	Č. VÝKRESU
				1:500	A.5.1